



E S T A D O S U N I D O S

CALIFORNIA

ARIZONA

NEW MEXICO

TERRITORIO INDIANO

OCEANO PACIFICO

BAJA CALIFORNIA

COMPRAS DE GADSDEN 1853

LLANO ESTACADO

TEXAS

SONORA

CHIHUAHUA

COAHUILA

NEW LEON

TAMAULIPAS

GOLFO DE MEXICO

SITUACION DE LA LINEA DIVISORIA ENTRE MEXICO Y LOS ESTADOS UNIDOS

SE INDICA CON ROJO LA PARTE DE ELLA ENCOMENDADA A LA COMISION INTERNACIONAL DE LIMITES
 GENERAL BRIG. ANSON MILLS DEL EJERCITO DE LOS ESTADOS UNIDOS (RETIRADO) COMISIONADO POR LOS ESTADOS UNIDOS
 CONSTRUÍDO BAJO LA DIRECCION DE W.W. FOLLETT, ING. CONSULTOR AMERICANO
 COMPILADO Y DIBUJADO POR THOS. F. PARRY, DIB. EN JEFE

MARZO, 1899

Escala

MILLAS

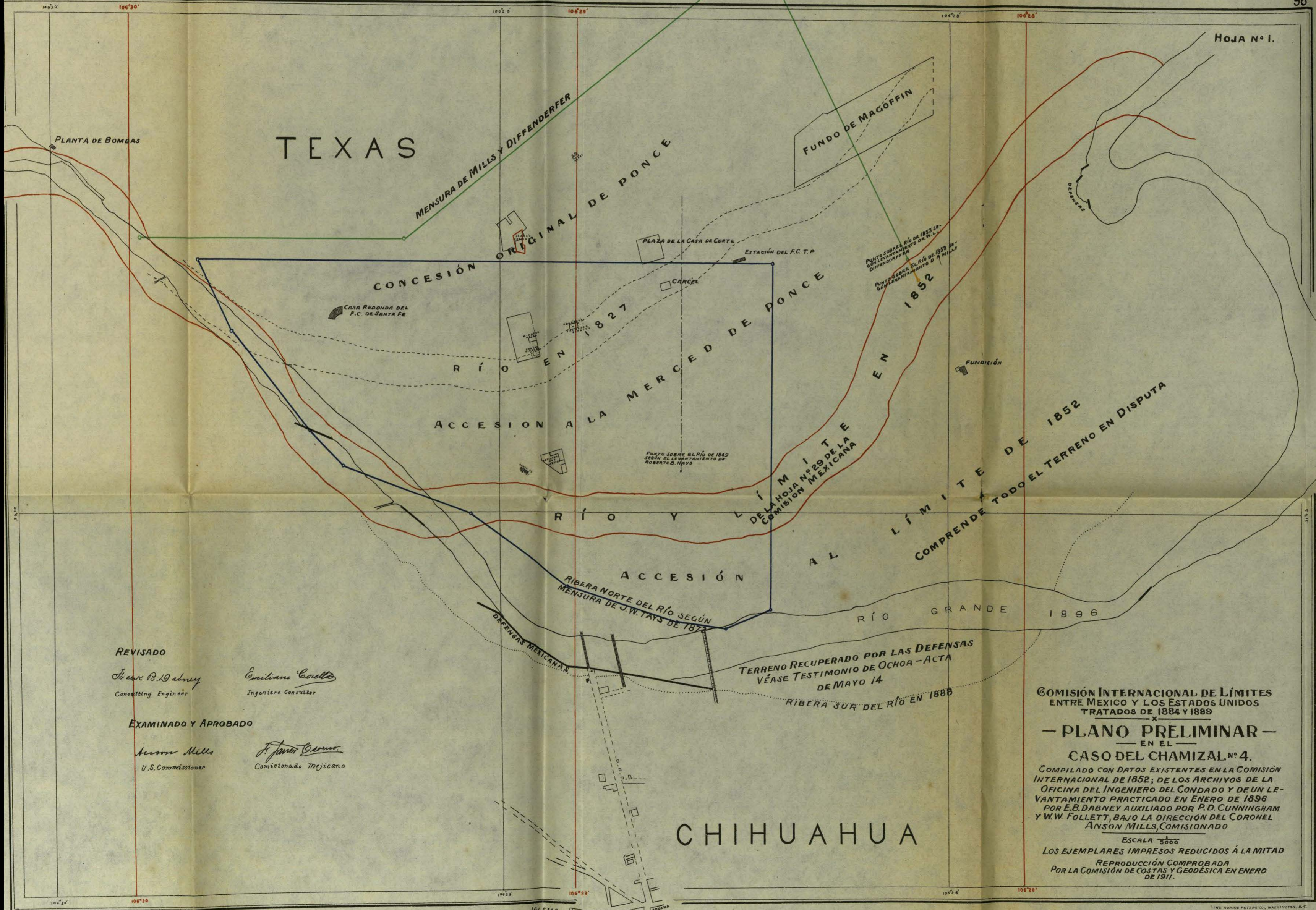
Reproducción comprada para la Comisión de Costas y Geodesia en Enero de 1911

M E X I C O

106° W. DE GREENWICH

TEXAS

CHIHUAHUA



REVISADO

Frank B. Dabney
Consulting Engineer

Emiliano Corral
Ingeniero Consultor

EXAMINADO Y APROBADO

Anson Mills
U.S. Commissioner

J. Javier Carrero
Comisionado Mexicano

COMISION INTERNACIONAL DE LIMITES
ENTRE MEXICO Y LOS ESTADOS UNIDOS
TRATADOS DE 1884 Y 1889

— PLANO PRELIMINAR —
EN EL
CASO DEL CHAMIZAL N.º 4.

COMPILADO CON DATOS EXISTENTES EN LA COMISION
INTERNACIONAL DE 1852; DE LOS ARCHIVOS DE LA
OFICINA DEL INGENIERO DEL CONDADO Y DE UN LE-
VANTAMIENTO PRACTICADO EN ENERO DE 1896
POR E.B. DABNEY AUXILIADO POR P.D. CUNNINGHAM
Y W.W. FOLLETT, BAJO LA DIRECCION DEL CORONEL
ANSON MILLS, COMISIONADO

ESCALA 1:5000
LOS EJEMPLARES IMPRESOS REDUCIDOS A LA MITAD
REPRODUCCION COMPROBADA
POR LA COMISION DE COSTAS Y GEODESICA EN ENERO
DE 1911.



NOTA.
 TODOS LOS DATOS INDICADOS CON TINTA ROJA FUERON TOMADOS DE LA HOJA N° 29 DE LA COMISIÓN MEXICANA DE 1852

REVISADA
Frank B. Dabney
 Consulting Engineer

Emiliano Corral
 Ingeniero Consultor

EXAMINADA Y APROBADA
Anson Mills
 U.S. Commissioner

J. Javier Ochoa
 Comisionado Mexicano

TERRENO RECUPERADO POR LAS DEFENSAS
 VÉASE EL TESTIMONIO DE OCHOA EN EL ACTA DE MAYO 14
 RIBERA SUR DEL RÍO EN 1889

COMISIÓN INTERNACIONAL DE LÍMITES
 ENTRE MÉXICO Y LOS ESTADOS UNIDOS.
 TRATADOS DE 1884 Y 1889.

EL CHAMIZAL
 CASO N° 4.

LEVANTADO EN ENERO DE 1896 POR
 F. B. DABNEY, AUXILIADO POR P. D. CUNNINGHAM Y W. W. FOLLETT, BAJO LA DIRECCIÓN DEL CORONEL ANSON MILLS, COMISIONADO.

ESCALA 5000

LAS COPIAS IMPRESAS REDUCIDAS A LA MITAD.

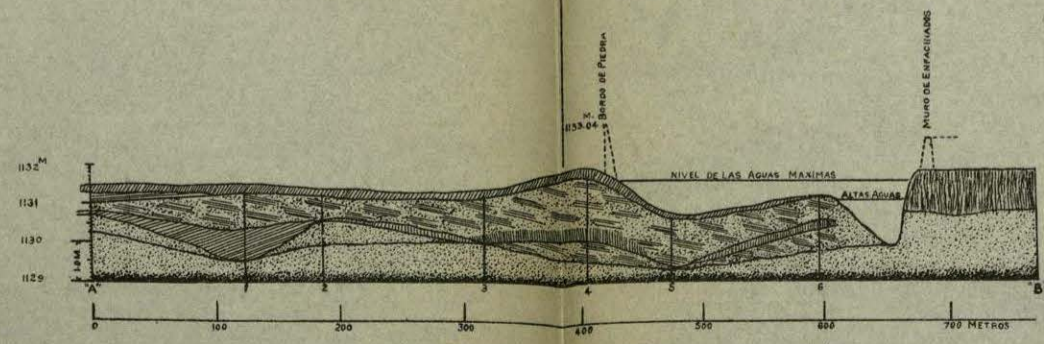
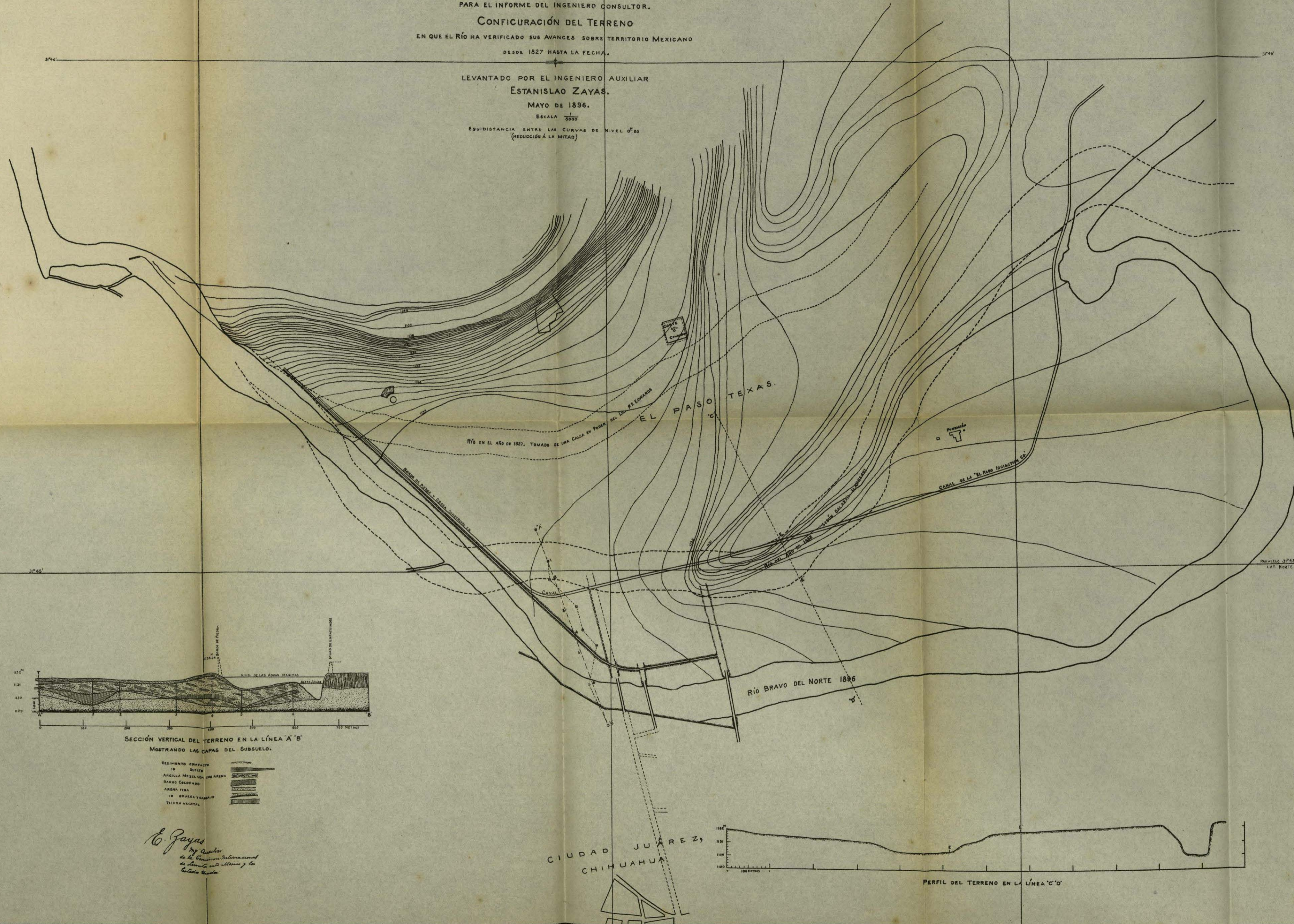
REPRODUCCIÓN COMPROBADA POR LA COMISIÓN DE COSTAS Y GEODÉSICA EN ENERO DE 1911.

JUÁREZ

CHIHUAHUA

CASO DEL CHAMIZAL, Nº 4.
PLANO DE REFERENCIAS
 PARA EL INFORME DEL INGENIERO CONSULTOR.
CONFIGURACIÓN DEL TERRENO
 EN QUE EL RÍO HA VERIFICADO SUS AVANCES SOBRE TERRITORIO MEXICANO
 DESDE 1827 HASTA LA FECHA.

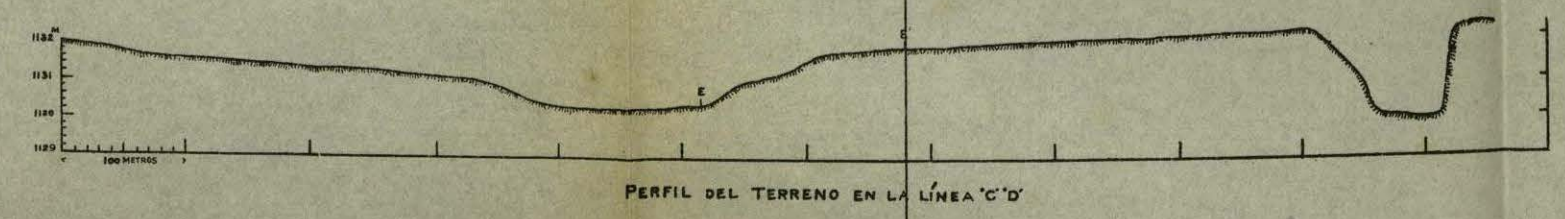
LEVANTADO POR EL INGENIERO AUXILIAR
ESTANISLAO ZAYAS.
 MAYO DE 1896.
 ESCALA $\frac{1}{5000}$
 EQUIDISTANCIA ENTRE LAS CURVAS DE NIVEL 0'.20
 (REDUCCIÓN A LA MITAD)



SECCIÓN VERTICAL DEL TERRENO EN LA LÍNEA 'A' 'B'
 MOSTRANDO LAS CAPAS DEL SUBSUELO.

- SEDIMENTO COMPACTO
- 10 SUELO
- ARCILLA MEZCLADA CON ARENA
- BARRO COLORADO
- ARENA FINA
- 10 GRUESA Y CASQUÍ
- TIERRA VEGETAL

E. Zayas
 Ing. Civil
 de la Comisión Internacional
 de Límites entre México y los
 Estados Unidos



PERFIL DEL TERRENO EN LA LÍNEA 'C' 'D'